

**INFORME DE MONITOREO DE MEDIOS\***

Fecha:02/04/2024

Semanan°14

Coordinación de Vigilancia Epidemiológica

\*Vigilancia basada en eventos de interés epidemiológico mediante el monitoreo de medios abiertos de comunicación locales y nacionales.

**Reporte de eventos:**

Amenaza	Tema	Medio	Fecha	Resumen	Liga	Prioridad	Verificación
Altas temperaturas	Hasta 43 grados en la primer semana de abril	El Sol de Cuernavaca	02 abril 2024	Para arrancar la semana, el lunes muestra que aún sentiríamos los remanentes del sistema frontal número 43, pero después, el clima se estabiliza. ¿Traducción? <b>Un cielo mayormente despejado, poca probabilidad de lluvia, y un aumento en el termómetro</b> que promete días calurosos pero agradables.	<a href="https://www.elsoldecuervavaca.com.mx/local/como-estara-el-clima-en-morelos-temperaturas-llegaran-a-los-43-la-primer-semana-de-abril-11687299.html">https://www.elsoldecuervavaca.com.mx/local/como-estara-el-clima-en-morelos-temperaturas-llegaran-a-los-43-la-primer-semana-de-abril-11687299.html</a>	Bajo	Ratificado
Biológico	Casos acumulados de dengue	El Sol de Cuernavaca	02 abril 2024	<b>El aumento de casos de dengue en América suena las alarmas. México y Morelos no son excepción.</b> Por ello, Servicios de Salud Morelos (SSM) exhorta a la población a no bajar la guardia.	<a href="https://www.elsoldecuervavaca.com.mx/local/dengue-en-morelos-por-que-hay-mas-casos-11693211.html">https://www.elsoldecuervavaca.com.mx/local/dengue-en-morelos-por-que-hay-mas-casos-11693211.html</a>	Bajo	Ratificado
Biológico	Covid-19 incendio de Tezontepec	El Sol de Cuernavaca	02 abril 2024	El incendio en la mina de <b>Tezontepec</b> cumplió un año, y los afectados marcharon desde la Glorieta del Chinelo al <b>Ayuntamiento de Jiutepec</b> para exigir un <b>proyecto que enmiende los daños</b> con recursos públicos (los cuales fueron aprobados por el Fondo Verde).	<a href="https://www.elsoldecuervavaca.com.mx/local/afectados-por-el-incendio-en-tezontepec-marchan-en-jiutepec-11688624.html">https://www.elsoldecuervavaca.com.mx/local/afectados-por-el-incendio-en-tezontepec-marchan-en-jiutepec-11688624.html</a>	Bajo	Ratificado
Biológico	Autismo no es enfermedad	Diario de Morelos	02 abril 2024	Especialistas de la Comisión Nacional de Salud Mental y Adicciones (Conasama) de la Secretaría de Salud hacen un llamado a la sensibilización social sobre el autismo que, de acuerdo con estimaciones, padece una de cada 100 personas en el mundo.	<a href="https://www.diariodemorelos.com/noticias/autismo-no-es-una-enfermedad-unam">https://www.diariodemorelos.com/noticias/autismo-no-es-una-enfermedad-unam</a>	Bajo	Ratificado
Biológico	Monitoreo volcánico	Diario de Morelos	02 abril 2024	La Coordinación Estatal de Protección Civil del Estado de Morelos informa que se detectaron 51 exhalaciones acompañadas de vapor de agua y gases volcánicos, de acuerdo al monitoreo de las últimas 24 horas por el Centro Nacional de Prevención de Desastres (Cenapred).	<a href="https://www.diariodemorelos.com/noticias/detectan-51-emisiones-de-vapor-del-popo">https://www.diariodemorelos.com/noticias/detectan-51-emisiones-de-vapor-del-popo</a>	Bajo	Ratificado
Sequia	Afectaciones por sequia	Diario de Morelos	02 abril 2024	Hueyapan, con el propósito de socializar el manejo responsable del agua y medidas de adaptación en el sector agrícola durante la temporada de estiaje.	<a href="https://www.diariodemorelos.com/noticias/buscan-opciones-para-aprovechar-el-agua-al-mismo-en-el-campo">https://www.diariodemorelos.com/noticias/buscan-opciones-para-aprovechar-el-agua-al-mismo-en-el-campo</a>	Bajo	Ratificado
Biológico	Detección oportuna de VIH	Diario de Morelos	02 abril 2024	En Jojutla, por segunda ocasión, se contará con la instalación del módulo de pruebas gratuitas de sífilis y VIH; además, la distribución gratuita de condones femeninos y masculinos, así como lubricantes.	<a href="https://www.diariodemorelos.com/noticias/aplicar-n-pruebas-de-vih-en-jojutla">https://www.diariodemorelos.com/noticias/aplicar-n-pruebas-de-vih-en-jojutla</a>	Bajo	Ratificado
Biológico	Servicios de agua potable con pipas	Diario de Morelos	02 abril 2024	El abasto de agua con pipas forma parte de las acciones emergentes implementadas para hacer frente a la temporada de estiaje, así como a la sequía severa en la cual se encuentra el municipio, de acuerdo al Servicio Meteorológico Nacional (SMN).i	<a href="https://www.diariodemorelos.com/noticias/dan-100-servicios-de-agua-en-pipas">https://www.diariodemorelos.com/noticias/dan-100-servicios-de-agua-en-pipas</a>	Bajo	Ratificado



<http://ssm.gob.mx>



Servicios de Salud Morelos



@MorelosSalud

Callejón Borda N°3 Col. Centro C.P. 62000  
Teléfono (777) 312 62 31 / 314 33 36 ext. 222

**Calle Gómez Azcárate No. 205, Col. Lomas de la Selva  
C.P. 62270, Cuernavaca, Morelos. Tel.: 777 102 25 56**

Amenaza	Tema	Medio	Fecha	Resumen	Liga	Prioridad	Verificación
Altas temperaturas	Hasta 43 grados en la primera semana de abril	Diario de Morelos	02 abril 2024	Durante la semana, se espera un ambiente predominantemente cálido a muy caluroso en el estado de Morelos, con cielos mayormente despejados y escasas posibilidades de lluvia. Las temperaturas máximas variarán entre 30 y 43 °C, generando condiciones diurnas calurosas a extremadamente calurosas, mientras que las mañanas serán templadas a frescas, con valores entre 10 y 18 °C, siendo más bajos en áreas montañosas. Los vientos, con velocidades de 10 a 20 km/h, soplarán de diferentes direcciones.	<a href="https://www.diariodemorelos.com/noticias/dominar-el-calor-en-esta-semana">https://www.diariodemorelos.com/noticias/dominar-el-calor-en-esta-semana</a>	Bajo	Ratificado
Incendio	Se cumple un año del incendio en mina de Tezontepec	Diario de Morelos	02 abril 2024	Ayer se cumplió un año del incendio en el tiradero a cielo abierto en el predio de la ex mina de Tezontepec, en Jiutepec, y su propietaria solicitó información sobre las acciones de remediación que se llevarán a cabo con recursos económicos públicos.	<a href="https://www.diariodemorelos.com/noticias/cumple-un-o-incendio-en-ex-mina">https://www.diariodemorelos.com/noticias/cumple-un-o-incendio-en-ex-mina</a>	Bajo	Ratificado
Incidentes	Reporta PC saldo blanco en vacaciones	Diario de Morelos	02 abril 2024	La Coordinación Estatal de Protección Civil del Estado de Morelos informa que durante el operativo por el periodo vacacional de Semana Santa se obtuvo como resultado saldo blanco y sin mayores incidencias en la Semana Mayor.	<a href="https://www.diariodemorelos.com/noticias/reporta-proteccion-civil-saldo-blanco-en-vacaciones">https://www.diariodemorelos.com/noticias/reporta-proteccion-civil-saldo-blanco-en-vacaciones</a>	Bajo	Ratificado
Incendios	99 incendios reportan PC en Morelos	Diario de Morelos	02 abril 2024	Marzo ha sido uno de los meses con más incendios en los últimos dos años en la capital morelense. Este mes tuvo un registro total de 99 incendios en sus 31 días, informó el Cuerpo de Bomberos y Rescate de Cuernavaca.	<a href="https://www.diariodemorelos.com/noticias/cierra-marzo-con-99-incendios-en-la-capital-de-morelos">https://www.diariodemorelos.com/noticias/cierra-marzo-con-99-incendios-en-la-capital-de-morelos</a>	Bajo	Ratificado
Incendios	40% de incendios	La Unión	02 abril 2024	Los incendios en terrenos baldíos, por basura, en casa habitación, en pastizales y forestales aumentaron hasta un 40 por ciento durante el primer trimestre de este 2024, en comparación con el mismo periodo del año pasado, informó el director del Heroico Cuerpo de Bomberos, Rubén Castañeda Hernández.	<a href="https://www.launion.com.mx/morelos/avances/noticias/247454-40-de-incremento-de-incendios-en-marzo-reporta-bomberos-cuernavaca.html">https://www.launion.com.mx/morelos/avances/noticias/247454-40-de-incremento-de-incendios-en-marzo-reporta-bomberos-cuernavaca.html</a>	Bajo	Ratificado



<http://ssm.gob.mx>



Servicios de Salud Morelos



@MorelosSalud

Callejón Borda N°3 Col. Centro C.P. 62000  
Teléfono (777) 312 62 31 / 314 33 36 ext. 222

**Calle Gómez Azcárate No. 205, Col. Lomas de la Selva  
C.P. 62270, Cuernavaca, Morelos. Tel.: 777 102 25 56**

## INFORME DE RIESGOS METEOROLÓGICOS

Fecha: 02/04/2024

Semanas N°14

Coordinación de Vigilancia Epidemiológica

**Fuente:** Servicio Meteorológico Nacional de México, CONAGUA. <https://proteccioncivil.morelos.gob.mx/>

### SE PRONOSTICAN VIENTOS MUY FUERTES A INTENSOS SOBRE EL NOROESTE Y NORTE DE LA REPÚBLICA MEXICANA, ASÍ COMO EVENTO DE "NORTE" MUY FUERTE EN EL GOLFO DE MÉXICO

Para hoy, la **novena tormenta invernal** se desplazará sobre el norte de México y mantendrá la probabilidad de chubascos en Chihuahua y lluvias aisladas en Sonora y Baja California, con **caída de nieve o aguanieve** en zonas serranas de Chihuahua y Sonora. A su vez, ocasionará ambiente frío a muy frío en el noroeste y norte del país; con temperaturas menores a -10 °C en sierras de Sonora, Chihuahua y Durango, además de vientos con rachas de 70 a 90 km/h y tolveneras en zonas de Chihuahua, Coahuila, Durango, Nuevo León, Tamaulipas, Zacatecas, San Luis Potosí y Aguascalientes. Al final del día, la **novena tormenta invernal** se moverá hacia el centro de Estados Unidos y dejará de afectar a México. Por otra parte, el **frente frío No. 43** recorrerá el noreste del país e ingresará al Golfo de México, y en interacción con un **canal de baja presión** ubicado sobre el sur de dicho golfo, generará lluvias e intervalos de chubascos con posibles descargas eléctricas en el centro, oriente y sureste del territorio nacional. La **masa de aire frío** que impulsará al frente originará **evento de "Norte"** con rachas de 60 a 80 km/h y oleaje de 1 a 3 metros de altura en las costas de Tamaulipas y Veracruz. Finalmente, una **circulación anticiclónica en niveles medios de la atmósfera** mantendrá baja probabilidad de lluvia y ambiente caluroso a muy caluroso sobre el occidente, centro y sur del territorio nacional.

**Los vientos fuertes podrían derribar árboles y anuncios publicitarios.**

#### Lluvias aisladas (0.1 a 5 mm):

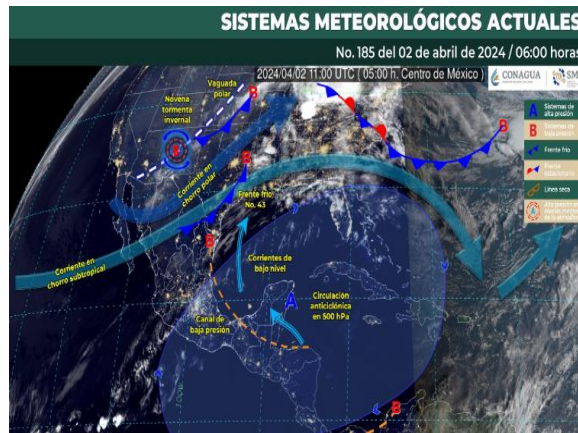
**Morelos,** Puebla, Estado de México y Ciudad de México.

#### Temperaturas Máximas de 30-35 °C:

**Morelos (sur),** Guerrero, Oaxaca.

#### Pronóstico en región Mesa Central:

Cielo medio nublado con lluvias aisladas en zonas de Hidalgo y Puebla. Cielo parcialmente nublado y sin lluvia en el resto de la región. Ambiente fresco por la mañana y frío con posibles nieblas en zonas serranas. Ambiente cálido por la tarde, siendo caluroso en zonas de Guanajuato, Querétaro, Hidalgo y Puebla, y **muy caluroso en el sur de Morelos.** Viento del suroeste de 15 a 30 km/h en la región, con rachas de viento de 70 a 90 km/h en zonas de Guanajuato, y rachas de 40 a 60 km/h en el resto de la región, todas con posibles tolveneras.



### Recomendaciones de Protección Civil

#### TEMPERATURAS BAJAS:

- Al salir de un lugar caliente debes cubrirte boca y nariz para evitar aspirar el aire frío; los cambios bruscos de temperatura pueden afectar el sistema respiratorio.
- Limitar la cantidad de tiempo al aire libre, ya que las exposiciones prolongadas al aire frío pueden producir hipotermia y en casos extremos congelación.
- Alimentarse sanamente en invierno procurando ingerir una mayor cantidad de calorías, vitaminas, líquidos (de preferencia tibios), frutas y nueces, manteniendo sus horarios de alimentación.
- Mantener una ventilación adecuada en caso de usar algún calefactor, horno, chimenea o calefactores, para evitar intoxicaciones por monóxido de carbono, no encender anafes o braseros dentro de lugares cerrados o con mala ventilación, mantener alejado de los niños.
- Los niños, adultos mayores y enfermos crónicos son más vulnerables, ten especial cuidado con ellos y cobíjalos.

### Nivel de riesgo bajo

**No existe riesgo meteorológico para la población en general, aunque sí para alguna actividad concreta (fenómenos meteorológicos habituales) o localización de alta vulnerabilidad, por ejemplo, zonas altas de Morelos con mayor exposición a bajas temperaturas.**



<http://ssm.gob.mx>



Servicios de Salud Morelos



@MorelosSalud

Callejón Borda N°3 Col. Centro C.P. 62000  
Teléfono (777) 312 62 31 / 314 33 36 ext. 222

**Calle Gómez Azcárate No. 205, Col. Lomas de la Selva  
C.P. 62270, Cuernavaca, Morelos. Tel.: 777 102 25 56**

## INFORME DE MONITOREO VOLCÁNICO Y SISMOLÓGICO


Fecha: 02/04/2024

Semanan°14

Coordinación de Vigilancia Epidemiológica

**Fuente:** Servicio Sismológico Nacional, UNAM. / Centro nacional de Prevención de Desastres (CENAPRED)-SEGOB, SENEAM-SCT y NOAA.

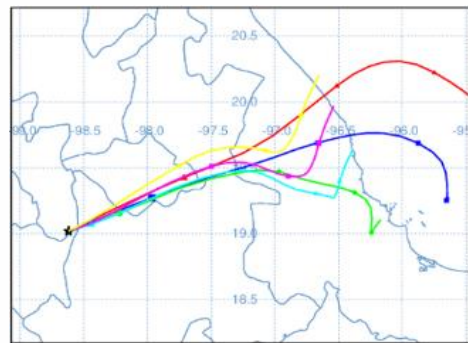
En las últimas 24 horas, mediante los sistemas de **monitoreo del volcán Popocatepetl**, se detectaron **51 exhalaciones**, acompañadas de vapor de agua, gases volcánicos y ligeras cantidades de ceniza. Además, se registraron **48 minutos de tremor** de muy baja amplitud. Durante la mañana y **al momento de este reporte se observa una emisión continua de vapor de agua y gases volcánicos, con dirección este-noreste.**


NIVEL DE ALERTA		AMARILLO-FASE 2	RECOMENDACIONES PARA LA FASE AMARILLO FASE 2
	El volcán presenta incremento en su actividad, con explosiones esporádicas:	<ul style="list-style-type: none"> <li>Pluma continúa de vapor de agua y gas.</li> <li>Caída de ceniza leves a moderadas en poblaciones cercanas.</li> <li>Lanzamiento de fragmentos incandescentes y posibilidad de flujos piroclásticos de corto alcance asociado a las explosiones.</li> <li>Crecimiento y destrucción de domos de lava.</li> <li>Flujos de lodo o escombros de corto alcance.</li> </ul>	<ol style="list-style-type: none"> <li>Continuar con el <b>radio de seguridad de 12 km</b>, por lo que la <b>permanencia</b> en esa área <b>no está permitida</b>.</li> <li>Controlar el tránsito entre Santiago Xalitlintla y San Pedro Nexapa, vía Paso de Cortés.</li> <li>A las autoridades de <b>Protección Civil</b>, <b>mantener sus procedimientos preventivos</b>, de acuerdo con sus planes operativos.</li> <li>A la <b>población</b> se le recomienda <b>eleva la atención a los avisos de las autoridades de su localidad</b> y se exhorta a no acercarse al volcán, y mucho menos al cráter.</li> <li><b>Mantenerse fuera de cañadas ante posibles flujos de lodo</b>, principalmente en temporada de lluvias.</li> </ol>

### PRONOSTICO DE CAIDA DE CENIZA

En caso de una exhalación de ceniza volcánica, el pronóstico de trayectoria hacia el este-noreste (simulando exhalación cada hora en las próximas 6 horas), a su paso por la zona oeste, centro-norte y este-noreste del estado de Puebla; zona suroeste, sur, sureste, este y este-noreste del estado de Tlaxcala; zona centro del estado de Veracruz y algunas sobre el Golfo de México, para las **primeras 12 horas de pronóstico** (de las 14:00 a las 02:00 hora local). Posteriormente, para las **últimas 12 horas de pronóstico** (de las 02:00 a las 14:00 hora local del día siguiente), las trayectorias continuarán sobre la zona centro del estado de Veracruz y sobre el Golfo de México.

**SIN PRONOSTICO DE CAIDA DE CENIZA PARA EL ESTADO**



SISMOS	Se registró sismo de magnitud de <b>4.0 grados</b> Richter, a las 07:26:27 hrs con localización del epicentro a 10 km al sur de frontera Comalapa, Chiapas. <b>NO PERCIBIDO EN EL ESTADO DE MORELOS.</b>	
	REPORTE DE DAÑOS A LA POBLACION	
<b>PROTECCIÓN CIVIL</b>	Sin reporte de daños a la población ni a la infraestructura en salud.	



<http://ssm.gob.mx>



Servicios de Salud Morelos



@MorelosSalud

Callejón Borda N°3 Col. Centro C.P. 62000  
Teléfono (777) 312 62 31 / 314 33 36 ext. 222

**Calle Gómez Azcárate No. 205, Col. Lomas de la Selva  
C.P. 62270, Cuernavaca, Morelos. Tel.: 777 102 25 56**



**INFORME DE MONITOREO DE TEMPERATURAS Y CALIDAD DEL AIRE**

Fecha: 02/04/2024

Semana N°14

Coordinación de Vigilancia Epidemiológica

Fuente: Comisión Estatal de Agua (CEAGUA)

PRONOSTICO DE TEMPERATURAS POR MUNICIPIO						TEMPERATURAS MÁXIMAS Y MÍNIMAS, ULTIMAS 24 HRS	
Municipio	Min.	Max.	Municipio	Min.	Max.	Mínimas	Máximas
Amacuzac	16°	40°	Tepalcingo	16°	38°	Huitzilac 08° 25°	Tlaquiltenango 18° 42°
Cuautla	16°	35°	Ayala	16°	38°	Tetela del Volcán 14° 27°	Jojutla 18° 40°
Jiutepec	16°	37°	Huitzilac	08°	25°	Totolapan 14° 30°	Axochiapan 17° 38°
Temixco	16°	37°	Tepoztlán	15°	35°	Ocuituco 14° 30°	Zacatepec 19° 39°
Tlaltizapan	15°	38°	Zacualpan	14°	33°		
Axochiapan	17°	38°	Tlaquiltenango	18°	42°		
Cuernavaca	15°	36°	Puente de Ixtla	17°	40°		
Jojutla	18°	40°					



**CALIDAD DEL AIRE**

ÍNDICE AIRE Y SALUD	NIVEL DE RIESGO ASOCIADO	RECOMENDACIONES	
		GRUPOS SENSIBLES	PARA TODA LA POBLACIÓN
<p>Estación de Monitoreo Cuernavaca Centro, Morelos</p> <p><b>89</b> <b>Moderado</b> Updated on Tuesday 13:00 temperature: 29°C</p> <p>current past 2 days</p> <p>PM2.5 AQI 89 min 50 max 97</p> <p>PM10 AQI 56 min 29 max 61</p>	<p><b>Moderado</b></p> <p>Las personas sensibles pueden experimentar síntomas respiratorios (asmáticos), posible agravamiento de enfermedad pulmonar y cardiaca en personas con enfermedad cardiopulmonar y adultos mayores.</p>	<p>Considera reducir las actividades físicas vigorosas al aire libre.</p>	<p>Disfruta las actividades al aire libre.</p>



<http://ssm.gob.mx>



Servicios de Salud Morelos



@MorelosSalud

Callejón Borda N°3 Col. Centro C.P. 62000  
Teléfono (777) 312 62 31 / 314 33 36 ext. 222

Calle Gómez Azcárate No. 205, Col. Lomas de la Selva  
C.P. 62270, Cuernavaca, Morelos. Tel.: 777 102 25 56

## INFORME DE MONITOREO EPIDEMIOLÓGICO

Fecha: 02/04/2024

Semanan<sup>o</sup> 14

Coordinación de Vigilancia Epidemiológica

**Fuente:** Jurisdicciones Sanitarias del estado de Morelos.

### JURISDICCION SANITARIA I:

- AL MOMENTO DE ESTE REPORTE LA UIES ESTATAL NO HA RECIBIDO INFORME DE EVENTOS EXTRAORDINARIOS DE NOTIFICACION INMEDIATA POR PARTE DE LA JURISDICCION SANITARIA.
- AL MOMENTO DE ESTE REPORTE NO SE HAN IDENTIFICADO CASOS DE TEMPERATURAS NATURALES EXTREMAS NOTIFICADAS POR LAS UNIDADES MEDICAS NI JURISDICCIONES SANITARIAS.

### JURISDICCION SANITARIA II:

- AL MOMENTO DE ESTE REPORTE LA UIES ESTATAL NO HA RECIBIDO INFORME DE EVENTOS EXTRAORDINARIOS DE NOTIFICACION INMEDIATA POR PARTE DE LA JURISDICCION SANITARIA.
- AL MOMENTO DE ESTE REPORTE NO SE HAN IDENTIFICADO CASOS DE TEMPERATURAS NATURALES EXTREMAS NOTIFICADAS POR LAS UNIDADES MEDICAS NI JURISDICCIONES SANITARIAS.

### JURISDICCION SANITARIA III:

- AL MOMENTO DE ESTE REPORTE LA UIES ESTATAL NO HA RECIBIDO INFORME DE EVENTOS EXTRAORDINARIOS DE NOTIFICACION INMEDIATA POR PARTE DE LA JURISDICCION SANITARIA.
- AL MOMENTO DE ESTE REPORTE NO SE HAN IDENTIFICADO CASOS DE TEMPERATURAS NATURALES EXTREMAS NOTIFICADAS POR LAS UNIDADES MEDICAS NI JURISDICCIONES SANITARIAS.

## SISTEMA NOTINMED

### Brote de ENFERMEDAD: INFLUENZA TIPO A

- Folio: NM00326481-0
- Municipio: Zacatepec
- Lugar: Zacatepec
- Población afectada: 3 casos
- Defunciones: 0
- Fecha de inicio de brote: 27/02/2024
- Caso índice: 27/02/2024
- Tasa de ataque: 18.7%
- Tasa de letalidad: 0%
- Fecha probable de cierre de brote: 22/04/2024



<http://ssm.gob.mx>



Servicios de Salud Morelos



@MorelosSalud

Callejón Borda N°3 Col. Centro C.P. 62000  
Teléfono (777) 312 62 31 / 314 33 36 ext. 222

Calle Gómez Azcárate No. 205, Col. Lomas de la Selva  
C.P. 62270, Cuernavaca, Morelos. Tel.: 777 102 25 56